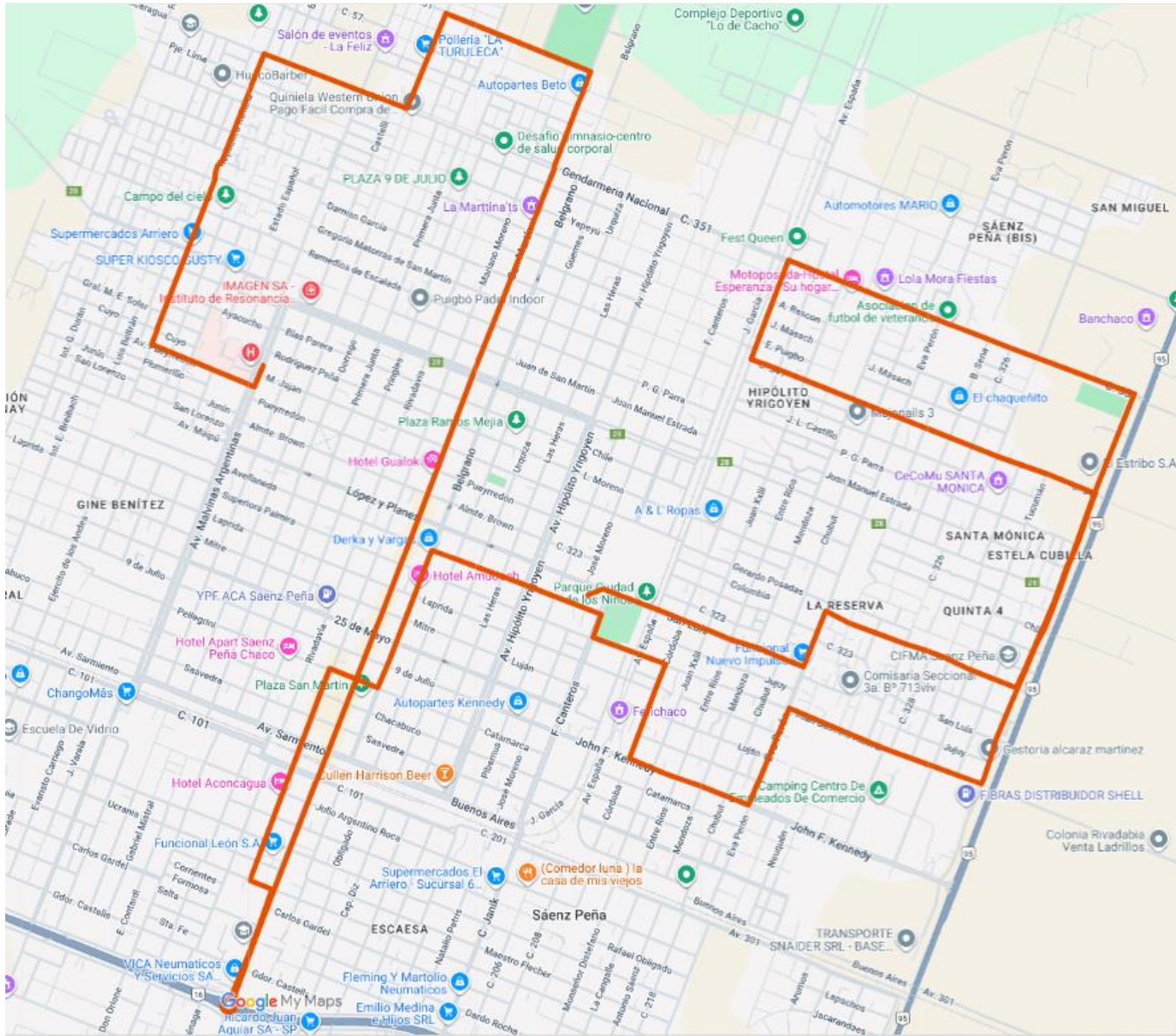


Sistema Municipal de Transporte Publico Urbano de Pasajeros – SiMTraPUP

RAMAL A – IDA: *TERMINAL DE ÓMNIBUS – B° JUAN D. PERÓN (713 VIVIENDAS) – B° 17 DE OCTUBRE (134 V.) – B° NA LA – COLECTORA ESTE - B° SAENZ PEÑA - B° HIPÓLITO YRIGOYEN - B° SANTA MÓNICA - B° MONSEÑOR DE CARLO – PLAZA SAN MARTÍN – UNCAUS – CENTRO - B° MARIANO MORENO – CEMENTERIO - B° SOLIDARIO – B° PUERTA DEL SOL - HOSPITAL*

Inicia su recorrido en la Terminal de Ómnibus (B° Santa Teresita), por calle 26 de Julio de 1952 (321), continuando por calle San Luis (321) hacia Barrio Juan D. Perón, siguiendo por calle Eva Perón (320), por calle Celestino Fernández (327), por calle Colectora Oeste RN 95, por calle Gendarmería Nacional (351), por calle Fco. Cantero (304), por calle Leandro N. Alem (341), por calle Colectora Oeste RN 95, por calle Juan Bautista Alberdi (317), por calle Eva Perón (320), por calle J. F. Kennedy (309), por calle Córdoba (310), por calle Juan B. Alberdi (317), continuando por calle F. Canteros (304), hacia el centro por calle Sor María H. Coppa (319) para continuar por calle Avellaneda (19), hacia Plaza San Martín por calle Belgrano (10), continúa por calle Pellegrini (07), por calle Mariano Moreno (14), continuando por calle Azcuénaga (114), por calle Checoslovaquia (211), por calle Cdte. Fernández (112), por rotonda de RN 16, por calle Cdte. Fernández (112), continuando por calle San Martín (12), por calle 1° de Marzo (12), por calle Juan De Maddalena (61), por calle Jesús Misericordioso (24), por calle Av. Coronel E. Rostagno (51) B° Juan I. Rucci, por calle República Italiana (38) hacia Barrio Puerta del Sol, por calle Ejercito de los Andes (38), por calle Av. Pueyrredón (25) hasta Hospital 4 de Junio “Dr. Ramón Carrillo” (B° Yapeyú).-

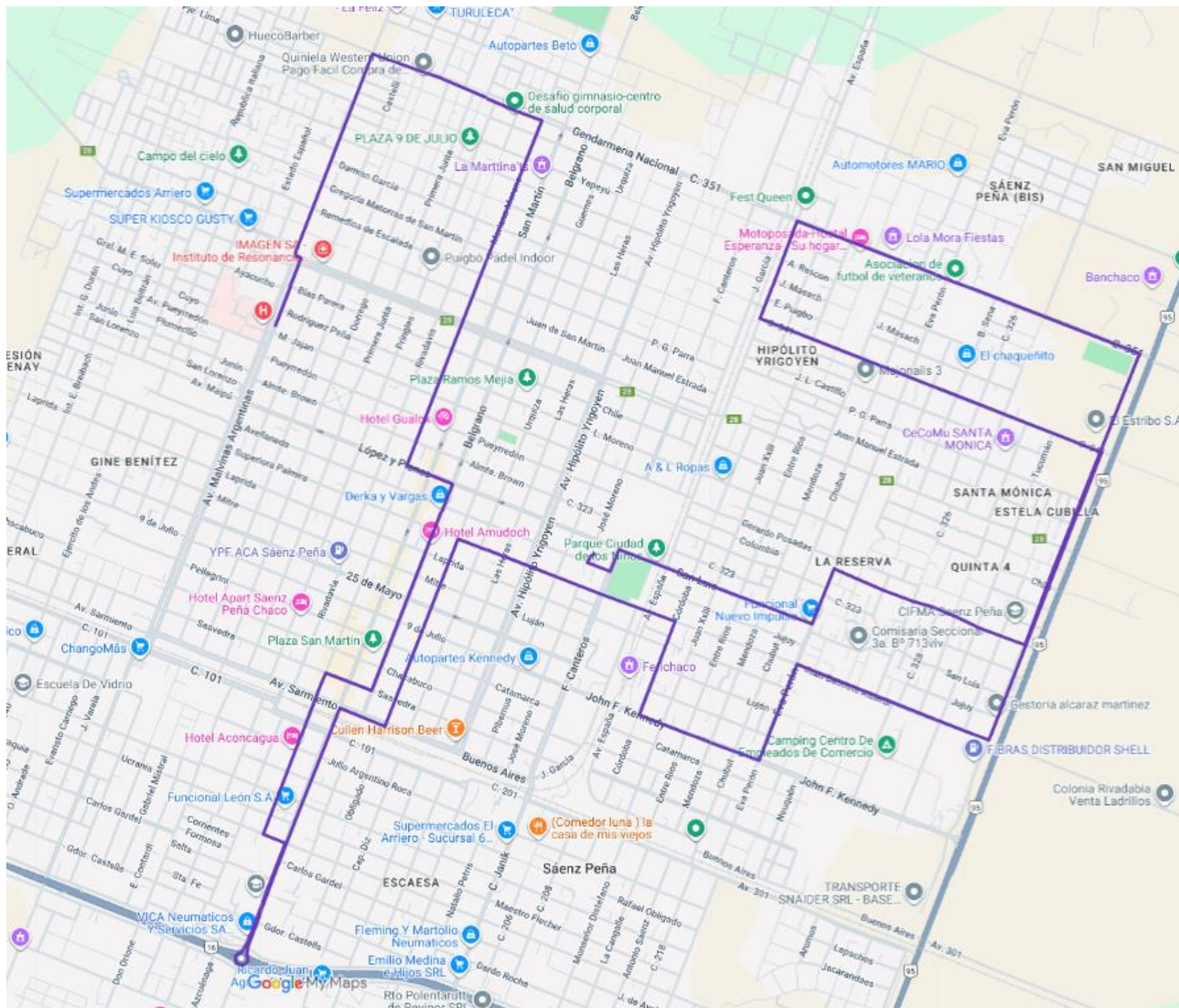
RAMAL A – IDA



RAMAL A – VUELTA: HOSPITAL - B° PIÑEIRO – B° MARIANO MORENO – B° PUIGBÓ - PLAZA SAN MARTIN – UNCAUS – CENTRO - B° MONSEÑOR DE CARLO – B° SANTA MÓNICA – B° H. YRIGOYEN - B° SÁENZ PEÑA - B° NA LA – COLECTORA ESTE - B° 17 DE OCTUBRE (134 V.) – B° JUAN D. PERÓN (713 VIVIENDAS) – TERMINAL DE ÓMNIBUS

Retorna por calle Av. Malvinas Argentinas (28), por rotonda de la intersección de la calle Juan D. Perón (33) y calle Av. Malvinas Argentinas (28), para continuar por calle Av. Malvinas Argentinas (28), continuando por Av. Coronel E. Rostagno (51), continua hacia el centro por calle Mariano Moreno (14), por calle López y Planes (21), por calle Belgrano (10) hasta Plaza San Martín, por calle Saavedra (3), por calle Mariano Moreno (14), por calle Azcuénaga (114), por calle Checoslovaquia (211), por calle Cdte. Fernández (112), por rotonda de RN 16, por calle Cdte. Fernández (112), por calle Av. Sarmiento (01) continuando por calle Güemes (08), por calle Superiora Palmira (17), continuando por calle Juan B. Alberdi (317), por calle Córdoba (310), por calle J. F. Kennedy (319), por calle Eva Perón (320), por calle Juan B. Alberdi (317), por calle Colectora Oeste RN 95, por calle Leandro N. Alem (341), por calle Fco. Cantero (304), por calle Gendarmería Nacional (351), por calle Colectora Oeste RN 95, por calle Celestino Fernández (327), por calle Eva perón (320), calle San Luis (321), calle F. Canteros (000), calle Sor María H. Coppa (319) hasta ingresar a la Terminal de Ómnibus donde finaliza el recorrido. -

RAMAL A – VUELTA



RAMAL C – IDA: *TERMINAL – B° SANTA TERESITA – B° OBRERO – HOSPITAL - PLAZA SAN MARTÍN - B° TIRO FEDERAL – B° SARMIENTO – B° NUEVO – B° PRIMERO DE MAYO – B° DON ORIONE – UNCAUS - B° MATADERO – B° MITRE – PENITENCIARIA PROVINCIAL*

Inicia su recorrido en la Terminal de Ómnibus (B° Santa Teresita) por calle 26 de Julio de 1952 (321), por calle Av. España (308), por calle Cristóbal Colón (333), por calle Juan D. Perón (33), por calle Av. Malvinas Argentinas (28), por calle López y Planes (21), por calle Mariano Moreno (14), por calle Chacabuco (05) hasta Plaza San Martín, continuando por calle Belgrano (10), por calle Av. Sarmiento (01), por calle Rivadavia (16), por calle Saavedra (03), por calle Pública 03, por calle por calle Fernández Moreno (138), por calle Av. Carlos Gardel (113), por calle Don Orión (120), por calle Rep. De Yugoslavia (119), por calle Comandante Fernández (112), por calle Colectora Norte RN 16, hacia el sur cruzando Ruta Nacional N° 16, continuando por calle Ing. Federico E. Kaenel (128), por calle Pública 137 (Barrio Mitre), por calle Capitán E. Muñiz (112) hasta el Complejo Penitenciario (B° Mitre). -

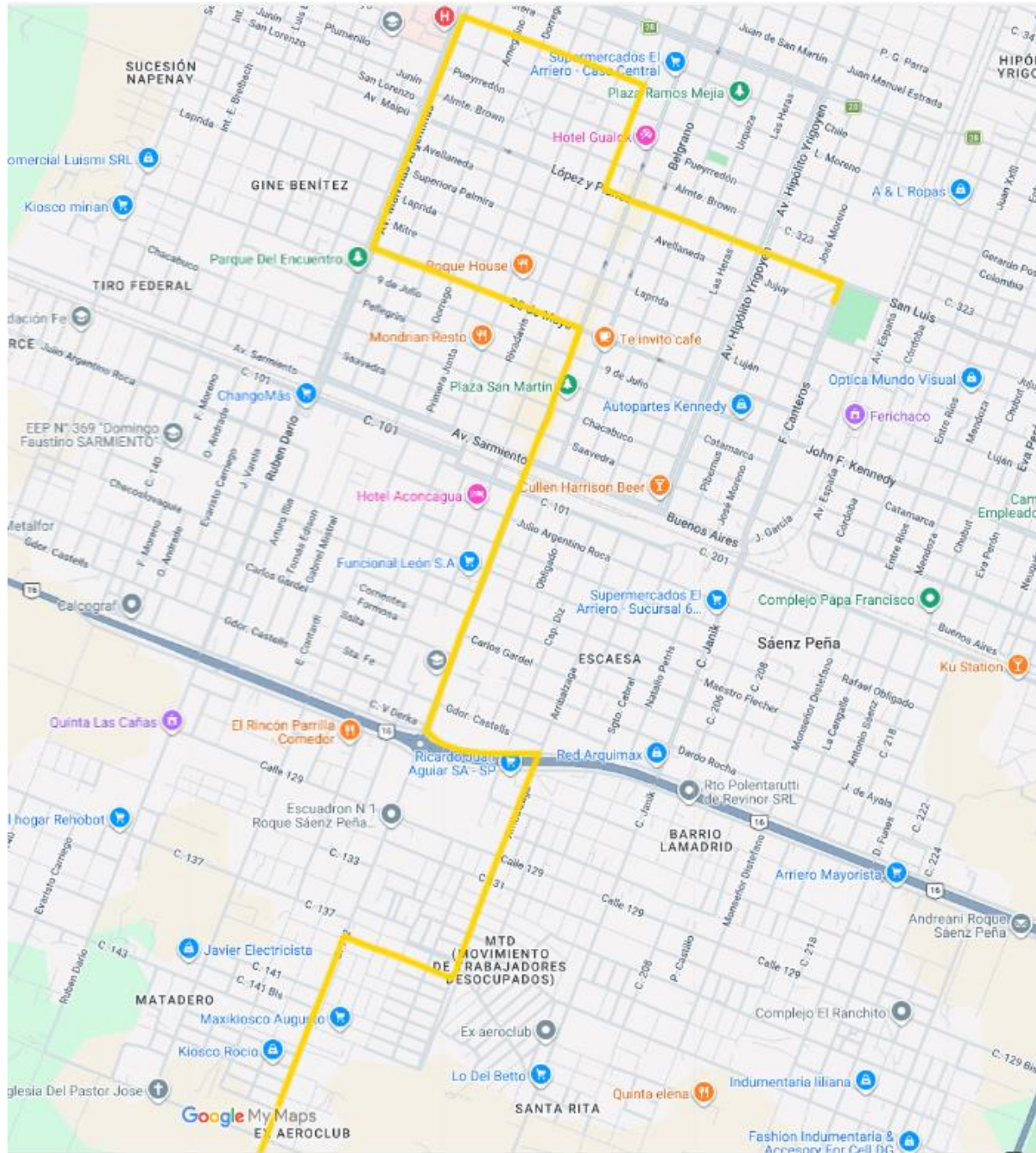
RAMAL C – IDA



RAMAL C – VUELTA: *PENITENCIARIA PROVINCIAL - B° KIRCHNER – B° AERoclUB – B° ESCAESa - UNCAUS – B° ORO BLANCO – PLAZA SAN MARTÍN – HOSPITAL - TERMINAL DE ÓMNIBUS*

Retorna por calle Capitán E. Muñiz (112), continuando por calle Pública 137 Bis (B° Kirchner), por calle Publica 104 B° Aeroclub, por calle Arribáizaga (104) B° Escaesa, cruzando Ruta Nacional N° 16, continuando por calle Colectora Norte (RN 16), por calle Comandante Fernández (12), por calle Veinticinco de Mayo (11), por calle Av. Malvinas Argentinas (28), por calle Rodríguez Peña (29), por calle Mariano Moreno (14), por Calle López y Planes (21), por calle 26 de Julio de 1952 (321), por calle F. Canteros (000) hasta la Terminal de Ómnibus, donde finaliza el recorrido. –

RAMAL C – VUELTA



RAMAL D – IDA: *TERMINAL DE ÓMNIBUS – PREDIO EX FERICHACO – HOSPITAL - PLAZA SAN MARTIN - UNCAUS – COLECTORA SUR – B° ESCAESA – B° AERoclUB – B° SANTA RITA - B° SAN CAYETANO – B° LA ESPERANZA – COMPLEJO ECOLÓGICO - B° LA SALADA*

Inicia su recorrido en la Terminal de Ómnibus por calle F. Canteros (000), por calle Juan B. Alberdi (317), por calle Córdoba (310), por calle John F. Kennedy (319), por calle Av. H. Yrigoyen (02), por calle 25 de Mayo (11), por calle San Martín (12), por calle Almirante Brown (23), por calle A. Malvinas Argentinas (28), por calle Pueyrredón (25), por calle Pringles (18), por calle por calle Chacabuco (05), por calle Belgrano (10), por calle Saavedra (03), por calle Azcuénaga (114) cruzando el Paso a Nivel, continuando por calle Av. Juan Manuel de Rosas (101), por calle Comandante Fernández (112) hacia el sur cruzando Ruta Nacional N° 16, continuando por calle Colectora Sur (RN 16), por calle Arribáizaga (104) B° Escaesa, por calle Pública 129 (B° Aeroclub), por Calle Manuel Gutiérrez (204) B° Santa Rita, por calle Colectora Sur (RN 16), continuando por calle Manuel N. Valdez (212), por calle Pública 225, por calle Vuelta de Obligado (220), por calle Pública 237 (B° San Cayetano), por Ruta Provincial N° 95, por calle Pública 243 (B° La salada).-

RAMAL D – VUELTA: B° LA SALADA - COMPLEJO ECOLÓGICO – B° LOMA LINDA – B° LAMADRID – B° GENERAL BELGRANO – UNCAUS - PLAZA SAN MARTÍN – HOSPITAL - CENTRO – TERMINAL DE ÓMNIBUS

Retorna por calle Pública 243 (B° La salada), por Ruta Provincial N° 95, por calle Colectora Norte RN 16, por calle Pública 218, por calle Benjamín Franklin (207), por calle Carlos Janik (204), por calle Rep. Checa (211), por calle Comandante Fernández (112), continuando por calle San Martín (12), por calle Pellegrini (07), por calle B. Rivadavia (16), por calle Avellaneda (19), por calle Av. Malvinas Argentinas (28), por calle Pueyrredón (25), por calle Belgrano (10), por calle 9 de Julio (09), por calle John F. Kennedy (319), por calle Córdoba (310), por calle San Luís (321), por calle 26 de Julio de 1952 (321), Por calle F. Canteros (000) hasta la Terminal de Ómnibus donde finaliza el recorrido.-

HORARIOS SP BUS - RAMAL A					
TERMINAL	HOSPITAL	TERMINAL	HOSPITAL	TERMINAL	HOSPITAL
INTERNO 1		INTERNO 2		INTERNO 3	
					06:20
06:00	07:05	06:45	07:50	07:30	08:35
08:15	09:20	09:00	10:05	09:45	10:50
10:30	11:35	11:15	12:20	12:00	13:05
12:45	13:50	13:30	14:35	14:15	15:20
15:00	16:05	15:45	16:50	16:40	17:45
17:15	18:20	18:00	19:05	18:45	19:50
19:30	20:35	20:15	21:20	21:00	22:05
FINALIZA EN LA TERMINAL A LAS 21:40		FINALIZA EN LA TERMINAL A LAS 22:25		FINALIZA EN LA TERMINAL A LAS 23:10	

HORARIOS SP BUS - RAMAL C		HORARIOS SP BUS - RAMAL D			
TERMINAL	B° MITRE	TERMINAL	B° LA SALADA	TERMINAL	B° LA SALADA
INTERNO 4		INTERNO 5		INTERNO 6	
					06:15
06:00	06:35	06:00	06:50	07:05	07:55
07:15	07:50	07:40	08:30	08:45	09:35
08:30	09:05	09:20	10:10	10:25	11:15
09:45	10:20	11:00	11:50	12:05	12:55
11:00	11:35	12:40	13:30	13:45	14:35
12:15	12:50	14:20	15:10	15:25	16:15
13:30	14:05	16:00	16:50	17:05	17:55
14:45	15:20	17:40	18:30	18:45	19:35
16:00	16:35	19:20	20:10	20:25	21:15
17:15	17:50	21:00	21:50	FINALIZA EN LA TERMINAL A LAS 22:05	
18:30	19:05	FINALIZA EN LA TERMINAL A LAS 22:40			
19:45	20:20				
21:00	21:35				
FINALIZA EN TERMINAL A LAS 22:10					